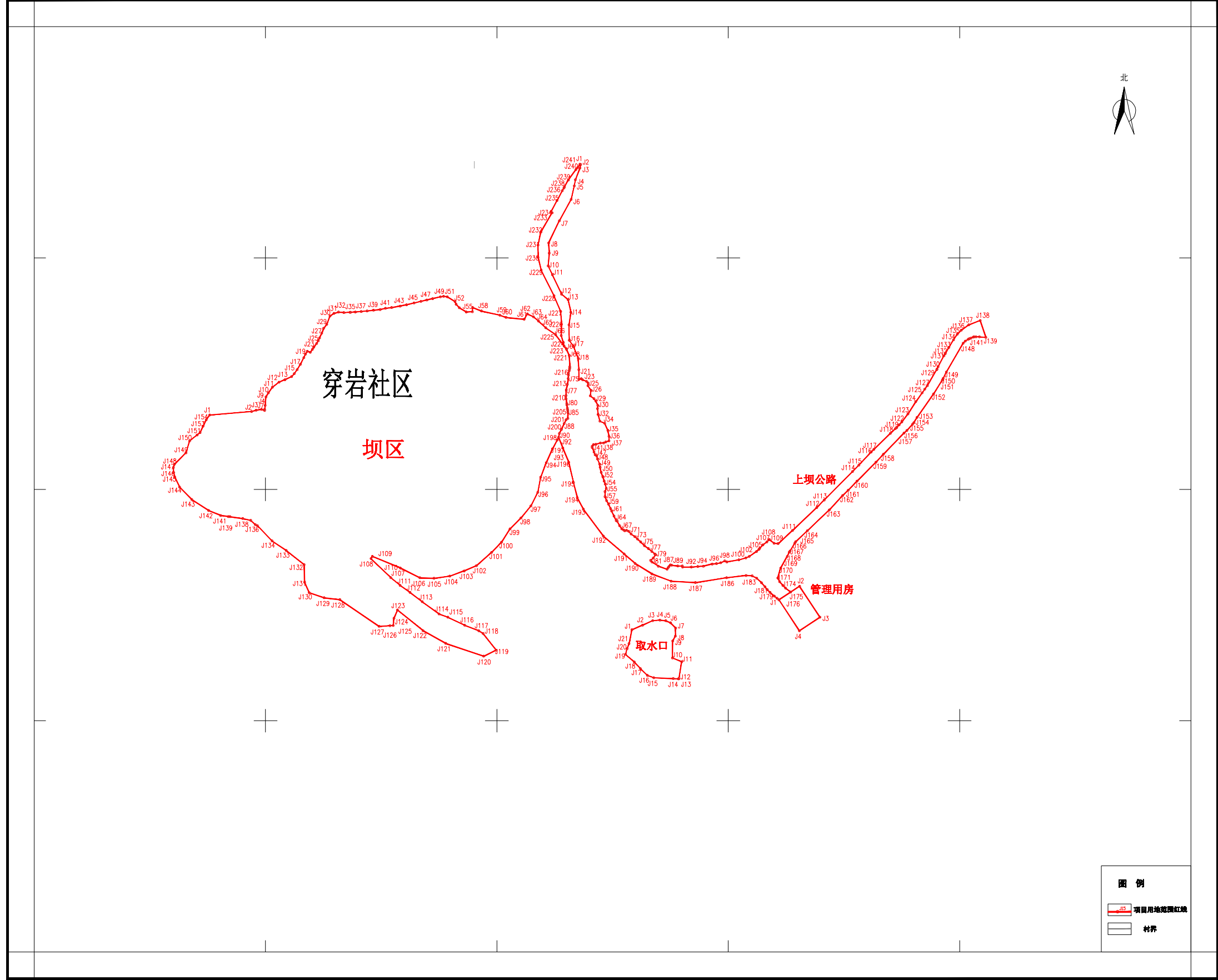
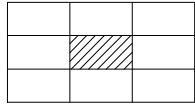


大方县龙井沟水库工程(枢纽区)征地范围示意图(大坝、上坝公路、管理用房、取水口)

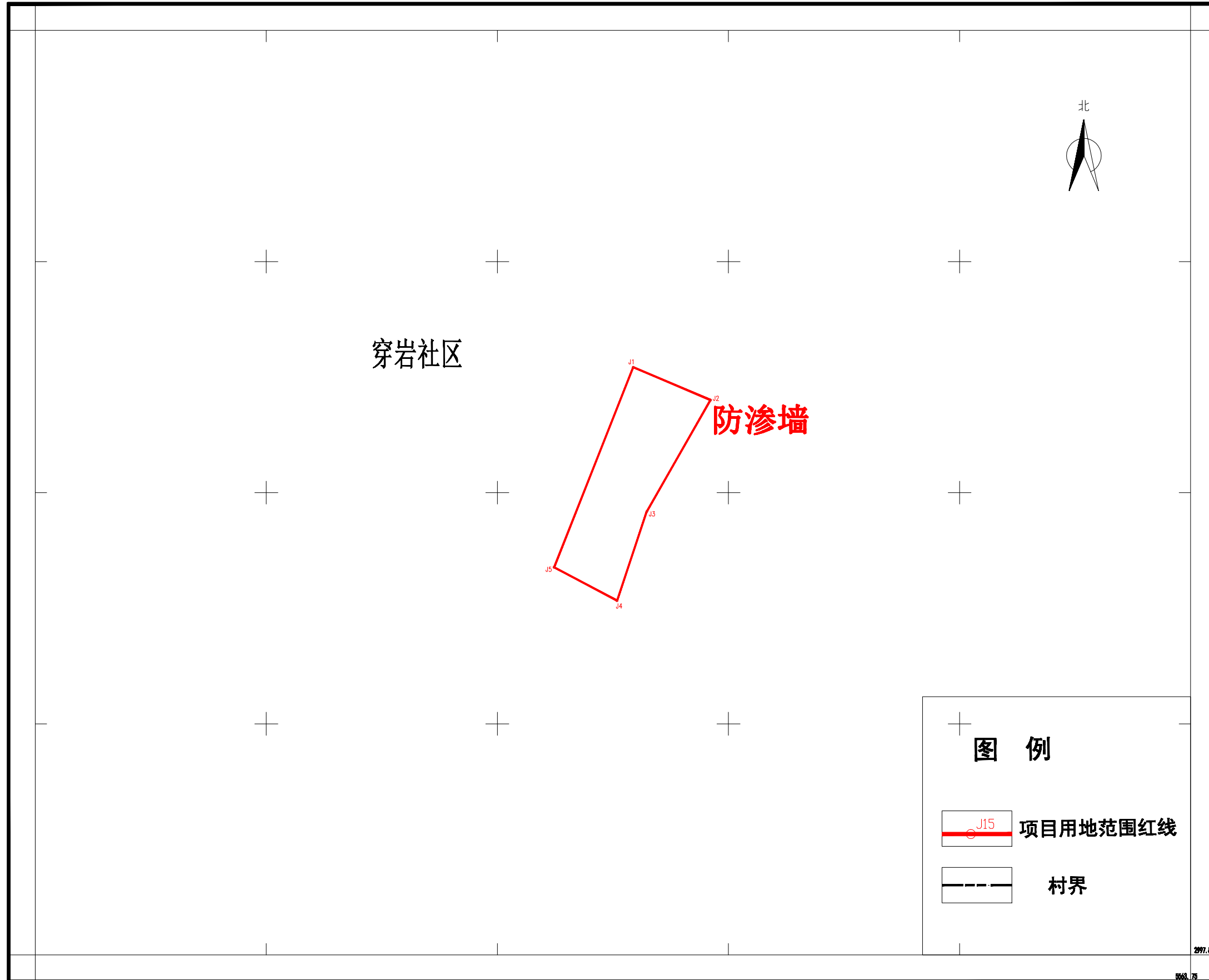


图例

- 项目用地范围红线
- 村界

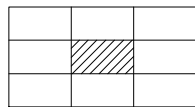


大方县龙井沟水库工程（枢纽区）征地范围示意图（防渗墙）

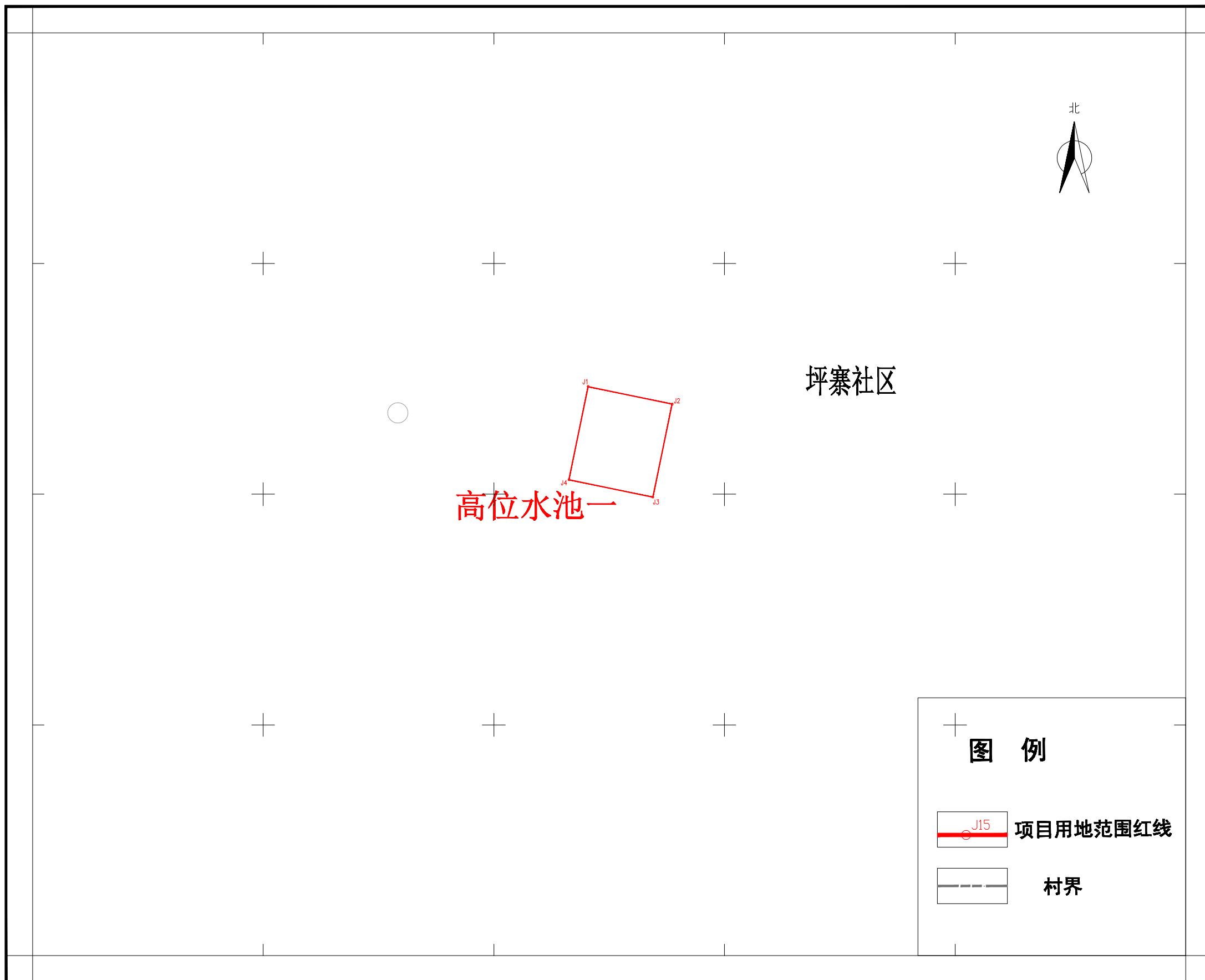


1:500

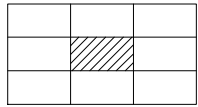
2017.08
566.75



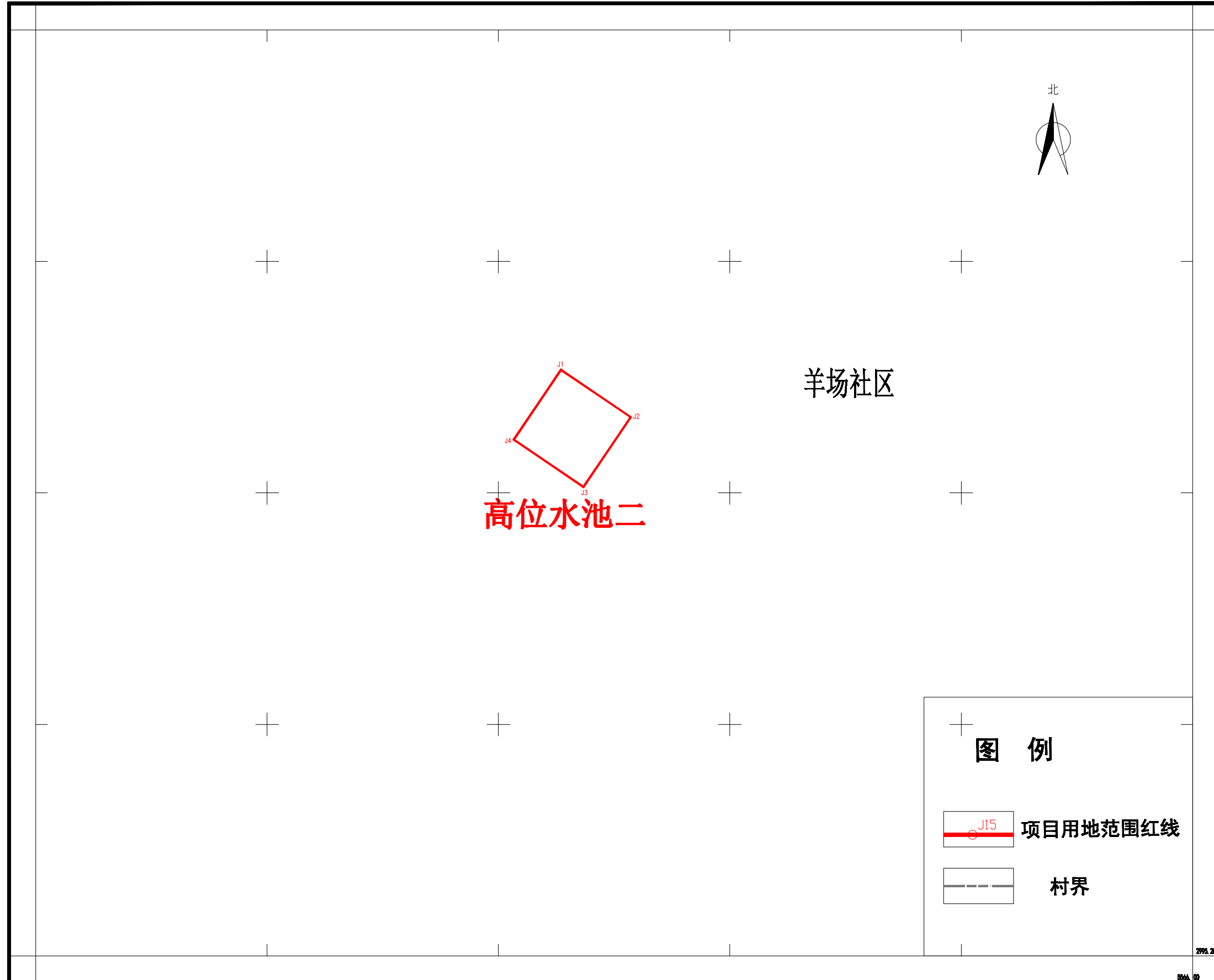
大方县龙井沟水库工程（枢纽区）征地范围示意图（高位水池一）

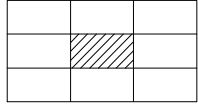


1:500

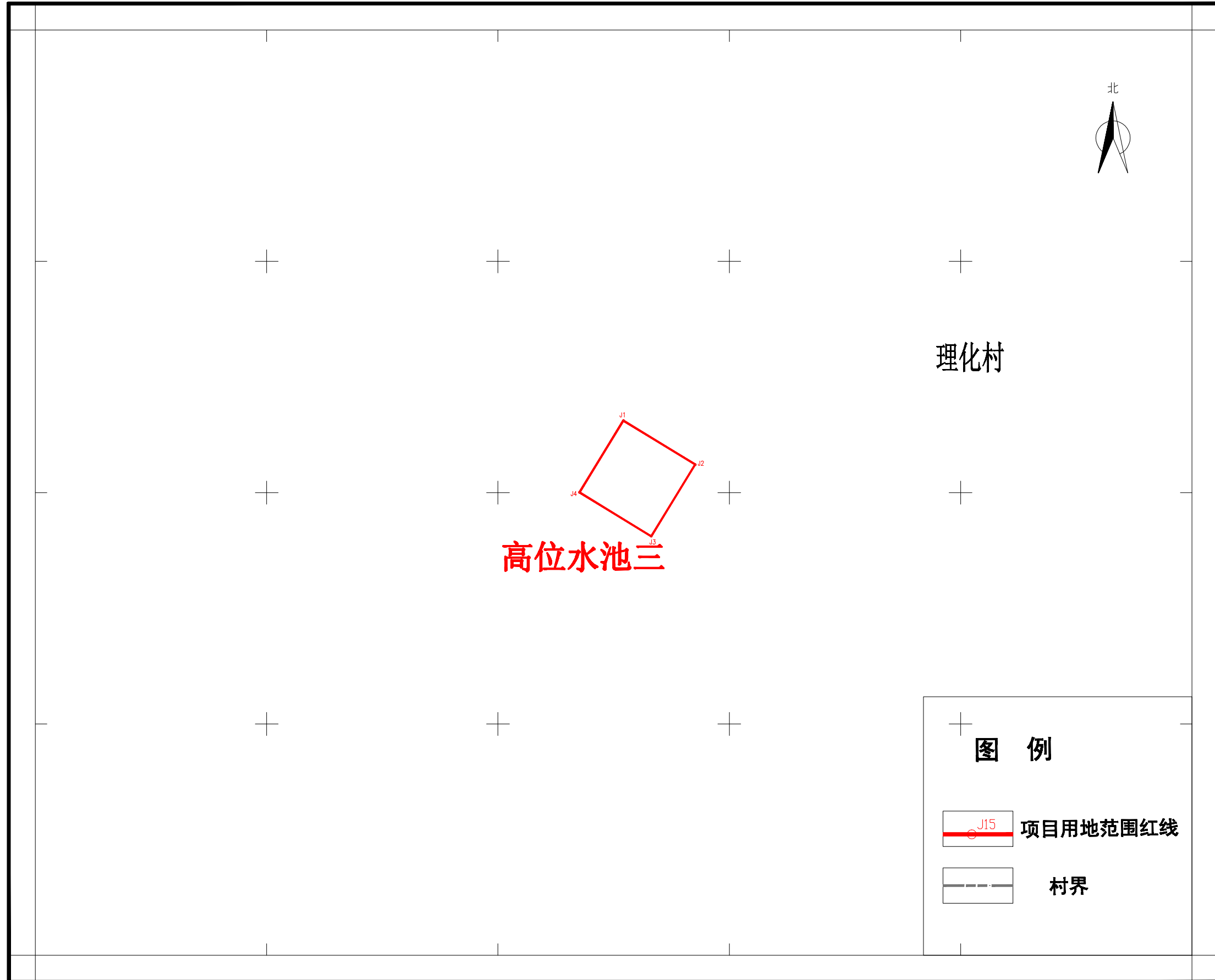


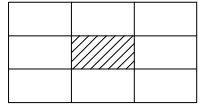
大方县龙井沟水库工程（枢纽区）征地范围示意图（高位水池二）



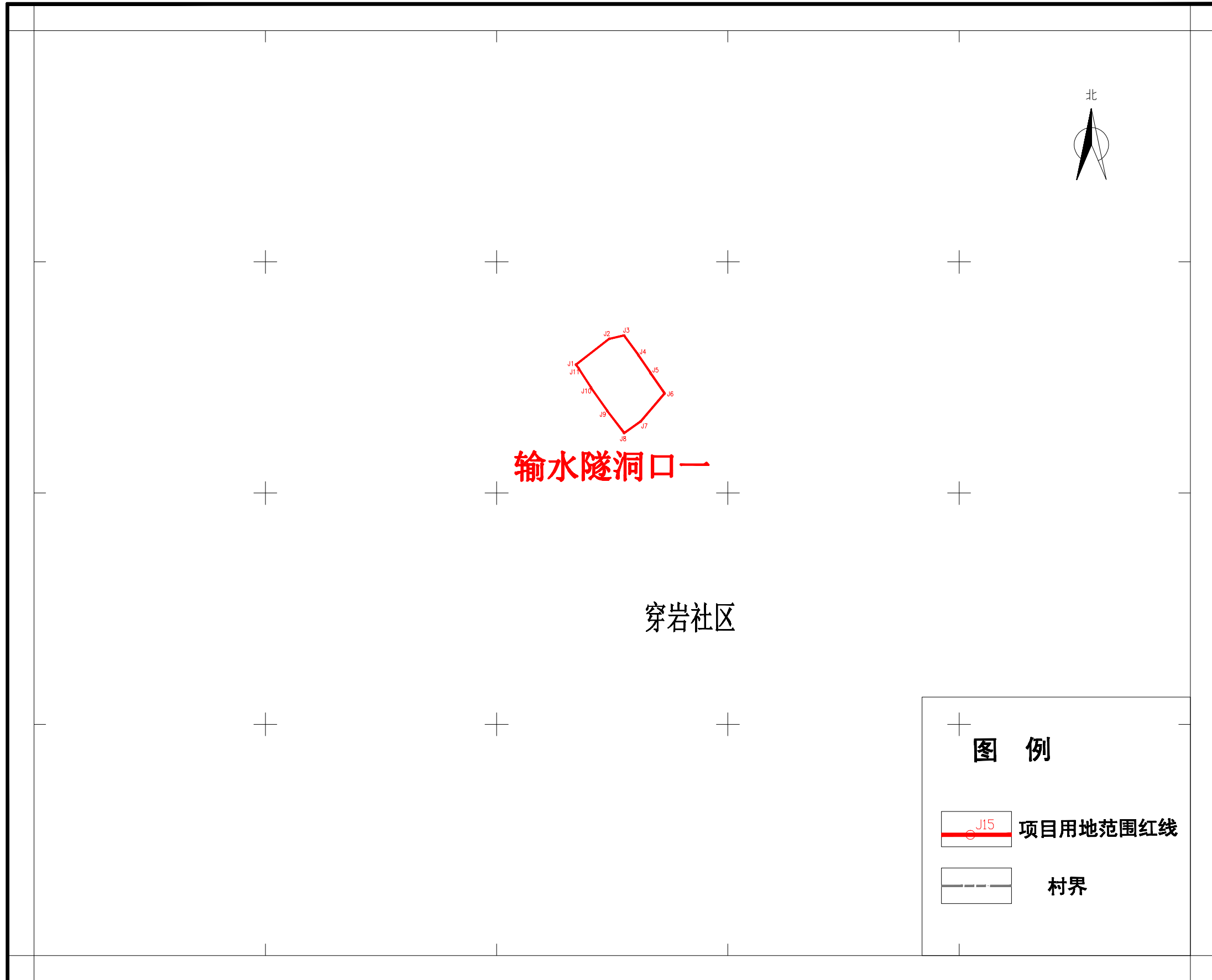


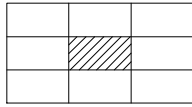
大方县龙井沟水库工程（枢纽区）征地范围示意图（高位水池三）





大方县龙井沟水库工程（枢纽区）征地范围示意图（输水隧洞口一）





大方县龙井沟水库工程（枢纽区）征地范围示意图（输水隧洞口二）

